

PIANO URBANISTICO COMUNALE

L.R. n.16/2004
Regolamento di Attuazione n. 5 del 2011

COMUNE DI
CAPRIGLIA IRPINA
PROVINCIA DI AVELLINO



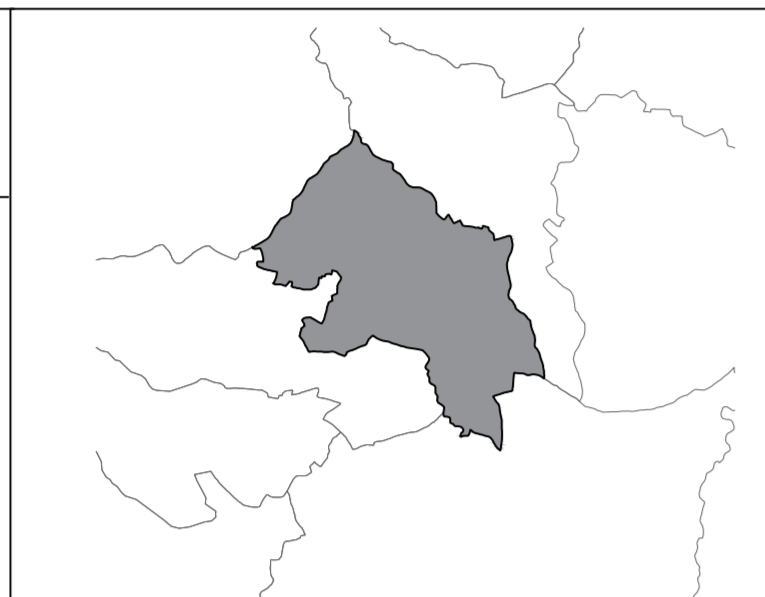
GRUPPO DI PROGETTAZIONE:
prof. arch. Alessandro Dal Piaz (responsabile)
arch. Immacolata Aprea
ing. Raffaella Petrone

IL SINDACO
Nunziante Picariello

RESPONSABILE DELL'AREA TECNICA
arch. Vincenzo Gargano

T.11

Letture tipomorfologica
degli insediamenti

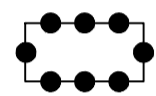


scala 1:5000

gennaio 2021

Cartografie: Regione Campania - Carte Tecnica Regionale 2011

Legenda



Confine Comunale

Tessuti insediativi storici o consolidati su impianto storico




Insedimento storico del capoluogo, caratterizzato da una riconoscibile struttura organizzativa e, sotto il profilo morfologico, da cortine continue lungo i percorsi stradali, tipologie edilizie seriali con due o tre piani, coperture a tetto, prospetti ordinati con finiture piuttosto omogenee



Tessuti insediativi consolidati edificati in epoca relativamente recente su impianto storico, con struttura parzialmente riconoscibile

Aggregazioni edificate recenti



Area totalmente edificata di recente formazione, su impianto lineare iniziale, integrata o connessa con più esteso insediamento, connotata dall'assenza di coerenti regole organizzative



Insedimento di recente formazione, con estese aree libere, caratterizzato da un impianto urbanistico organizzato generalmente sulla partizione catastale dei lotti e dalla esclusiva o prevalente presenza di edilizia abitativa



Aggregato di recente edificazione in contesto agricolo, con aree libere, organizzato sulla partizione catastale dei lotti e sulla viabilità



Edificato/aggregato arteriale di recente realizzazione

