

# PIANO URBANISTICO COMUNALE

L.R. n.16/2004  
Regolamento di Attuazione n. 5 del 2011

COMUNE DI  
CAPRIGLIA IRPINA  
PROVINCIA DI AVELLINO



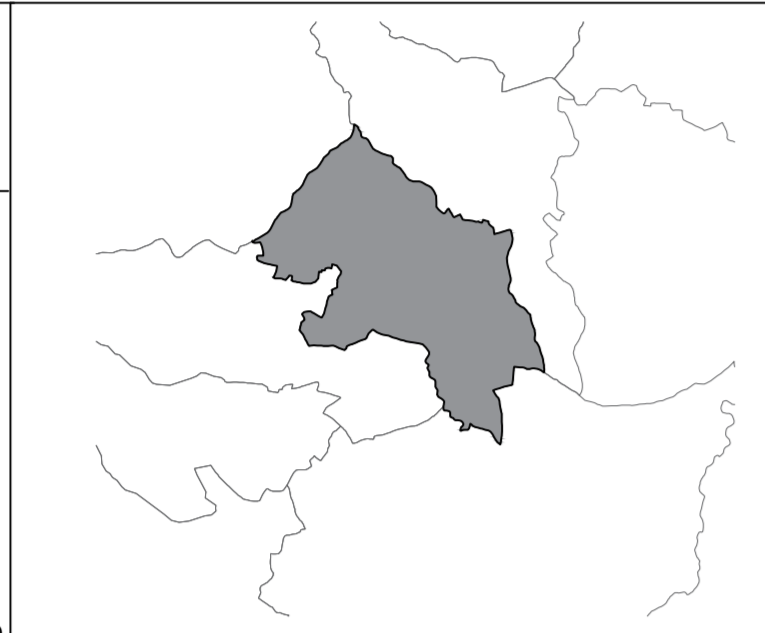
GRUPPO DI PROGETTAZIONE:  
prof. arch. Alessandro Dal Piaz (responsabile)  
arch. Immacolata Apreda  
ing. Raffaella Petrone

IL SINDACO  
Nunziante Picariello

RESPONSABILE DELL' AREA TECNICA  
arch. Vincenzo Gargano

## IS

Indicazioni strutturali preliminari  
Vincoli e tutele

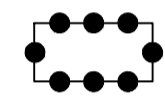


scala 1:5000

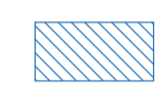
Cartografia: Regione Campania - Carte Tecniche Regionali 2011

gennaio 2021

### Legenda



Confine Comunale



Aree la cui potenziale trasformabilità è impedita o condizionata da dispositivi di legge in materia di tutela paesaggistica e/o ambientale  
Vedi Tav. T.02 "Vincoli ambientali e paesaggistici"

Aree la cui potenziale trasformabilità è impedita o condizionata da dispositivi di legge che fissano, per gli impianti tecnologici e speciali e per le reti infrastrutturali, precise distanze e/o fasce di rispetto  
Vedi Tav. T.05 "Sistema della mobilità e della produzione" e Tav. T.06 "Reti tecnologiche e impianti"  
Per la profondità delle distanze e/o fasce di rispetto di pertinenza delle diverse reti tecnologiche si rinvia alla relativa normativa




Aree la cui trasformabilità è impedita o limitata ai fini della salvaguardia dei valori agricoli del territorio  
Vedi "Carta uso agricolo del suolo (CUAS)"



Aree la cui potenziale trasformabilità è impedita o condizionata da dispositivi legislativi o pianificatori in materia di tutela dei valori storico-culturali  
Vedi Tav. T.11 "Letture tipomorfologica degli insediamenti"

Aree la cui potenziale trasformabilità è impedita o condizionata dalle disposizioni del Piano Stralcio per l'assetto idrogeologico dell' Autorità di Bacino dei Fiumi Liri - Garigliano Volturno per le zone:



R4 - Rischio molto elevato



R2 - Rischio medio

Vedi Tav. T.03 "Capriglia nel Piano Stralcio per l'assetto idrogeologico - Rischio Frane"  
(Oltre a quanto sopra esplicitato, vanno ovviamente rispettate tutte le disposizioni del PSAI dell'Autorità di bacino dei Fiumi Liri-Garigliano Volturno)

